

6

## Layon Bonnezeaux

A  
Circuit courtDistance : 19 km  
Dénivelé : 183 m

Facile

Informations :  
Office de Tourisme de  
Beaulieu-sur-Layon  
02.41.78.65.07

## Départ :

Beaulieu sur Layon à l'Office de Tourisme

Le **Coteaux du Layon** est un grand vin moelleux de l'Anjou issu du cépage chenin. Il est réparti sur 27 communes, sur des sols à dominante schisteuse, siliceuse et argileuse le long du Layon. Parfums enthousiasmants de fruits exotiques, fermes et charpentés, coing et miel, pêches confites et rhubarbe.

**Beaulieu sur Layon** surplombe le Layon. Son coteau, dit de Servière, formé par les rochers du Pont Barré, constitue une frontière botanique entre la flore armoricaine et la flore subméditerranéenne.

**Table d'orientation** sur ancien four à chaux à l'entrée de la commune

Chapelle Notre Dame de Beaulieu et sa table d'interprétation inscrite dans le **Circuit des Eglises accueillantes en Anjou**.

## A découvrir le long du circuit...


## Forêt de Beaulieu-sur-Layon

**Fosses Cady** : Sépulture des soldats républicains tués lors de la bataille du Pont-Barré, voir fiche 5 (monument érigé à leur mémoire).

**Moulin de la Pinsonnerie**, rénové, à **Faye d'Anjou**


## Intérêts

Ce sentier allie la découverte de la forêt, les vignes produisant les fameux "Coteaux du Layon" et "Bonnezeaux", le calme des rives du Layon et ça et là le charme du petit patrimoine.



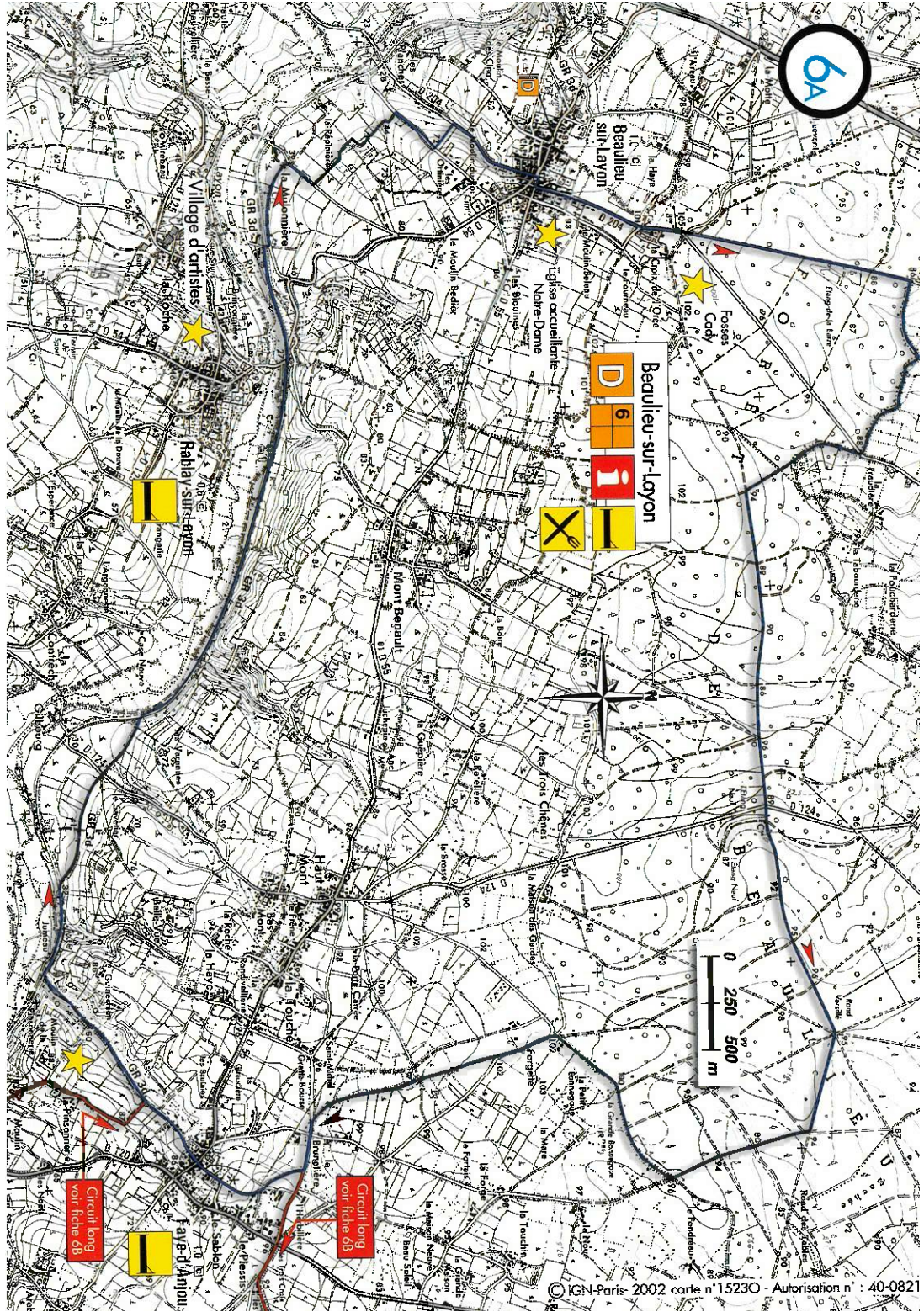
Forêt de Beaulieu-sur-Layon

L.M. Blanchard



## LEGENDE

- Parking
- Départ des circuits
- Point information
- Numéros au départ
- Location VTT
- Réparation VTT
- Lavage VTT
- Restauration
- Hébergement
- WC-Sanitaires
- Aire de Pique-nique
- Camping
- Site remarquable
- Point de vue
- Attention danger



Beaucou-sur-Loyon

D 6 i

Eglise occitane  
Notre-Dame

Village d'artistes

Rablay sur-station

Circuit long  
voir fiche 6B

Circuit long  
voir fiche 6A

0 250 500  
m